

VELKOMMEN TIL SPORET VED TESTRUPGAARD

Den afmærkede rute er ca. 2,5 km lang. Numrene på kortet henviser til nedenstående beskrivelser. God tur.

Sporet starter fra p-pladsen ved Testrup kirke og går over kirkegården til ruinen i Testrupgaards have. Over markerne går turen gennem et morænelandskab med mange småsøer og til Skt. Sørenes helligkilde. Herfra går sporet tilbage til Testrupgaard skov, der er en blandingskov med forskellige træarter. Ruten er afmærket med gule trekkanter på pæle.

Langs sporet ses marker med forskellige kulturplanter: Vinterhvede, rug, vårhvede, byg, havre, ærter, raps, kløvergræs og frøgræs. Markerne drives økologisk.

1 SOGNEKIRKEN

Kirken og dens omgivelser er et spændende og historisk interessant sted. Indtil 1748 lå her en hospitalskirke. I dag står kun koret og et enkelt fag fra skibet tilbage. Det fungerer som sognekirke for Testrup sogn. Ruinerne af hospitalet kan ses ved kirken, hvor der også findes en tavle med flere informationer om stedet. Ved parkeringspladsen kan du se den flotte plante læge-kulsukker.

2 TESTRUP KLOSTER

Ruinen, som kaldes Testrup Kloster, er kælderetagen af et større stenhus, der blev opført i middelalderen samtidig med Testrup Hospital og Testrup Kirke. Tilsvarende huse kendes fra Tjele ved Viborg og Østergaard i Salling. Huset har været administrations- bygning til hospitalet og bolig for biskoppen, når han var på stedet. Flere konger har gjort ophold i Testrup og boet på Testrup Kloster. Sagnet beretter, at der findes en hemmelig underjordisk gang fra stenhuset til hospitalet ved kirken. I 1432 skænkede Viborgbispen sin hovedgård Testrupgaard til stedet og sikrede dermed hospitalets indtægter og vedligeholdelse. Gården, kirken og hospitalet var i middelalderen rammen om et myldrende liv af præster, munke og folk, der valfartede til kirken og Skt. Sørenes helligkilde.

3 LANGMOSEN

Langmosen er et dødishul fra sidste istid. Overfladen er mange steder dækket af hvide nøkkeroser og gule åkander, bukkeblad og dunhammer. Om foråret lever her hundredvis af frøer, hvis kvækken kan høres viden om. I vandet findes ål, gedder og aborrer. Af fugle kan bl.a. nævnes ænder, fiskehejre, blishøne, musvåge og ravn. Også rådyr, ræv og grævling kan ses.



4 GRAVHØJ

Gravhøjen er fra ældre bronzealder, ca. 1.500 f. Kr. Mod øst er der udsigt til Hverrestrup bakker og mod syd til Testrup by.

5 HELLIG KILDE

Skt. Sørenes helligkilde hører, som de andre helligkilder, til nogle af vore ældste kulturminde. Mange sagn og farverige beretninger knytter sig til deres opståen og ry som lægedomskilder. Om Skt. Sørenes helligkilde berettes det, at den har haft livgivende og helbredende egenskaber mod mange forskellige slags sygdomme. Desuden har den været en ikke uvæsentlig indtægtskilde for Testrup kirke og hospital. I dag giver kilden ikke de store vandmængder, men lider du af sygdom, skulle du måske prøve kildens helbredende virkning. Man ved jo aldrig!



brud

6 FREDET DIGE

Jorddiget er fredet og danner grobund for et specielt dyre- og planteliv. Her lever firben, mus, spidsmus, lækat, brud og pindsvin. Myrer, humlebie og forskellige hvepsearter findes også her. Fra diget er der en vid udsigt over Himmerlands smukke landskab.

7 LAVVANDET SKOVSØ

Kirkedammen er en smuk lille lavvandet skovsø med fast bund af blåler. Søen er omgivet af gule vandiris, der blomstrer i juni måned. Står man stille ved vestenden af søen, kan man især om foråret iagttage den store vandsalamander, hvor de flotte hanner gør ivrigt kur til hunnerne.



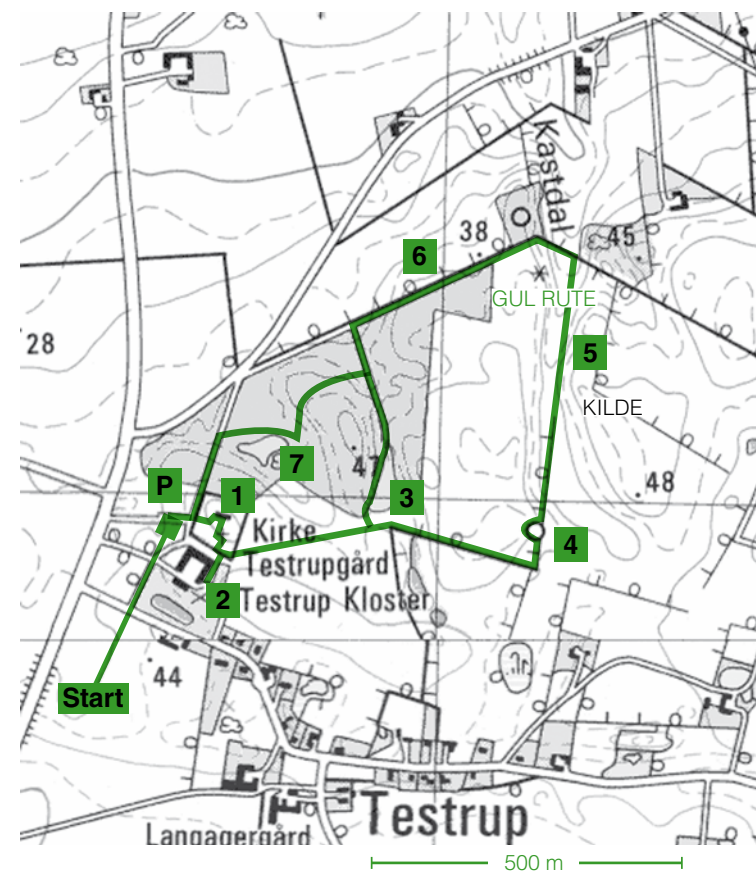
vandsalamander



Se efter
den gule folderkasse
– her starter sporet



Ruten er på sporet afmærket med
gule trekkanter på pæle



LANDMANDENS AFGRØDER



Hvede

Hvede er verdens vigtigste kornart, og en af de mest dyrkede i Danmark. Den umodne hvedemark kendes på sin blågrønne farve. Akset i toppen har ingen stak, »hår«. Hveden bruges til dyrefoder og mel.



Byg

Vårbyg og vinterbyg er den mest dyrkede kornart i Danmark. Byg anvendes især til dyrefoder og ølfremstilling. Den kendes let på de lange stak - de lange »hår«, der sidder på akset i toppen af bygplanten.



Rug

I Danmark dyrkes rug kun i mindre omfang og ofte på de sandede jorde. Rug har en grågrøn farve til den modnes. Stakkene - eller »hårene« på akset i toppen af planten er korte. Rug anvendes til foder og rugbrød.



Havre

Før i tiden blev der dyrket meget havre som foder til hestene. Umoden havre kendes på sin mørkegrønne farve og aksene, der sidder som små bjælder i toppen af planten. Havre bruges til foder, havregryn, müsli o.lign..



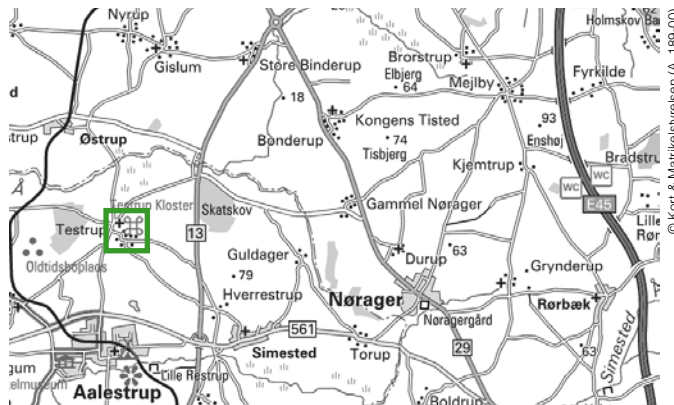
Ærter

Ærteplanten med sine slyngtråde kendes fra køkkenhaven, hvor bælgene, der er ærtens frugt, kan nydes frisk om sommeren. Ligesom kløver, er den i stand til at fiksere kvælstof fra luften. Ærterne dyrkes både til konserver og til foder.



Raps

Rapsen er let at kende på sin gule farve, når den blomstrer. Rapsen kan blive over 2 meter høj. Af rapsens små sorte frø udvindes olie, der bruges til madolie, farve og lak. Olien kan også bruges til brændstof til biler og traktorer.



© Kort & Matrikelsvæn (A. 189-00)

Sporet ved Testrupgaard ligger ca. 4 km. nord for Aalestrup. Den grønne firkant viser udsnit svarende til rutekortet på indersiderne.

GPS-kordinater til startpunktet: 56.72387°, 9.49827°.



PRAKTISKE OPLYSNINGER

Du er gæst på lodsejerens private ejendom, og han har åbnet sporet for færdsel til fods.

Sporet kan delvis være trampestier, og derfor kan årstiden og planternes vækst påvirke passagen.

SPØRG LANDMANDEN

Landmanden vil gerne fortælle om, hvad der sker i landskabet og på sporet lige nu.

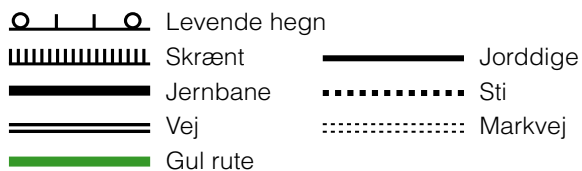
Du er velkommen til at ringe til ham:

Erna og Erik Dalgaard

Testrupvej 136, 9620 Aalestrup

Telefon 98 64 31 02

KORTSIGNATURER - RUTEKORT



4 Henvisning til forklaring

Sporet ved Testrupgaard



Michael Petersen

Projekt „Spor i Landskabet“ åbner markerede spor i hele landet.

Projektet har følgende samarbejdspartnere:

Danmarks Naturfredningsforening · Dansk Skovforening
Friluftsrådet · Kommunernes Landsforening · Landbrugsraadet
Landdistrikternes Fællesråd · Skov- og Naturstyrelsen
Støttet med tilskud fra tips- og lottomidler til friluftslivet

Tekst: Erna og Erik Dalgaard · Tegninger: Michael Petersen

Yderligere oplysninger om „Spor i Landskabet“ fås hos:
Landbrugsraadet, Axeltorv 3, 1609 København V
Telefon 33 39 40 00 · Fax 33 39 41 61

WWW.SPOR.DK



SPOR0222 · Søs Jensen · 11/2004

